Сообщение о планируемом изъятии для государственных нужд объектов недвижимого имущества, расположенных в границах зон планируемого размещения линейных объектов участков улично-дорожной сети – улица Малыгина и Малыгинский проезд

Цель изъятия для государственных нужд объектов недвижимого имущества – освобождение территорий границах зон планируемого размещения линейных объектов участков улично-дорожной сети – улица Малыгина и Малыгинский проезд.

Границы зон планируемого размещения линейных объектов участков улично-дорожной сети – улица Малыгина и Малыгинский проезд утверждены постановлением Правительства Москвы от 09.08.2022 № 1707-ПП «Об утверждении проекта планировки территории линейных объектов участков улично-дорожной сети – улица Малыгина и Малыгинский проезд».

Изъятие и предоставление компенсации за изымаемые объекты недвижимого имущества будут происходить в рамках действующего законодательства в соответствии со статьями 49, 56.5, 56.8 Земельного кодекса Российской Федерации, статьями 279 и 281 Гражданского кодекса Российской Федерации, статьями 9-11 и 28 Федерального закона от 05.04.2013 № 43-ФЗ «Об особенностях регулирования отдельных правоотношений в связи с присоединением к субъекту Российской Федерации – городу федерального значения Москве территорий и о внесении изменений в отдельные законодательные акты Российской Федерации».

Границы зон планируемого размещения вышеуказанных объектов прилагаются.

Заинтересованные лица могут получить информацию о предполагаемом изъятии земельных участков и (или) иных объектов недвижимого имущества для государственных нужд по телефону:

8 (495) 957-75-00 доб. 36-705, 55-381, 55-463.

Правообладатели подлежащих изъятию объектов недвижимого имущества, права которых не зарегистрированы, могут подать заявления об учете прав на объекты недвижимого имущества с приложением копий документов, подтверждающих права на указанные объекты недвижимого имущества. Такие заявления могут быть направлены заказным письмом с уведомлением о вручении в Департамент городского имущества города Москвы на имя заместителя руководителя Прусакову Наталию Васильевну по адресу: 125993, г. Москва, 1-й Красногвардейский проезд, д. 21, стр. 1.

1.2. Чертеж границ зон планируемого размещения линейных объектов

Масштаб 1:2000
Ярославский район города Москвы
Лист 1 из 12

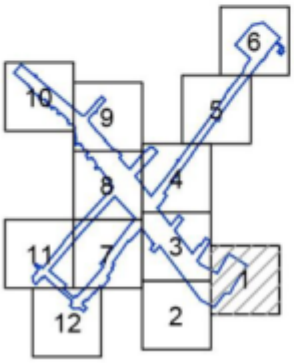

УСЛОВНЫЕ ОБОЗНАЧЕНИЯ:

ГРАНИЦЫ:

- подготовки проекта планировки территории
- зон планируемого размещения линейных объектов

ЗОНЫ ПЛАНИРУЕМОГО РАЗМЕЩЕНИЯ ЛИНЕЙНЫХ ОБЪЕКТОВ:

- улично-дорожной сети
- 63 — номер характерной точки границы зон планируемого размещения линейных объектов
- (1) — номер зоны планируемого размещения линейных объектов

Документ зарегистрирован № ДГИ-И-60765/22 от 22.08.2022 Овечкина Е.М. (ДГИгМ)
Документ зарегистрирован № 01-06-4809/22 от 23.08.2022 (Префектура СВАО)
Страница 3 из 14. Страница создана: 22.08.2022 14:22
ПРАВИТЕЛЬСТВО МОСКВЫ

Масштаб 1:2000
Ярославский район города Москвы
Лист 2 из 12

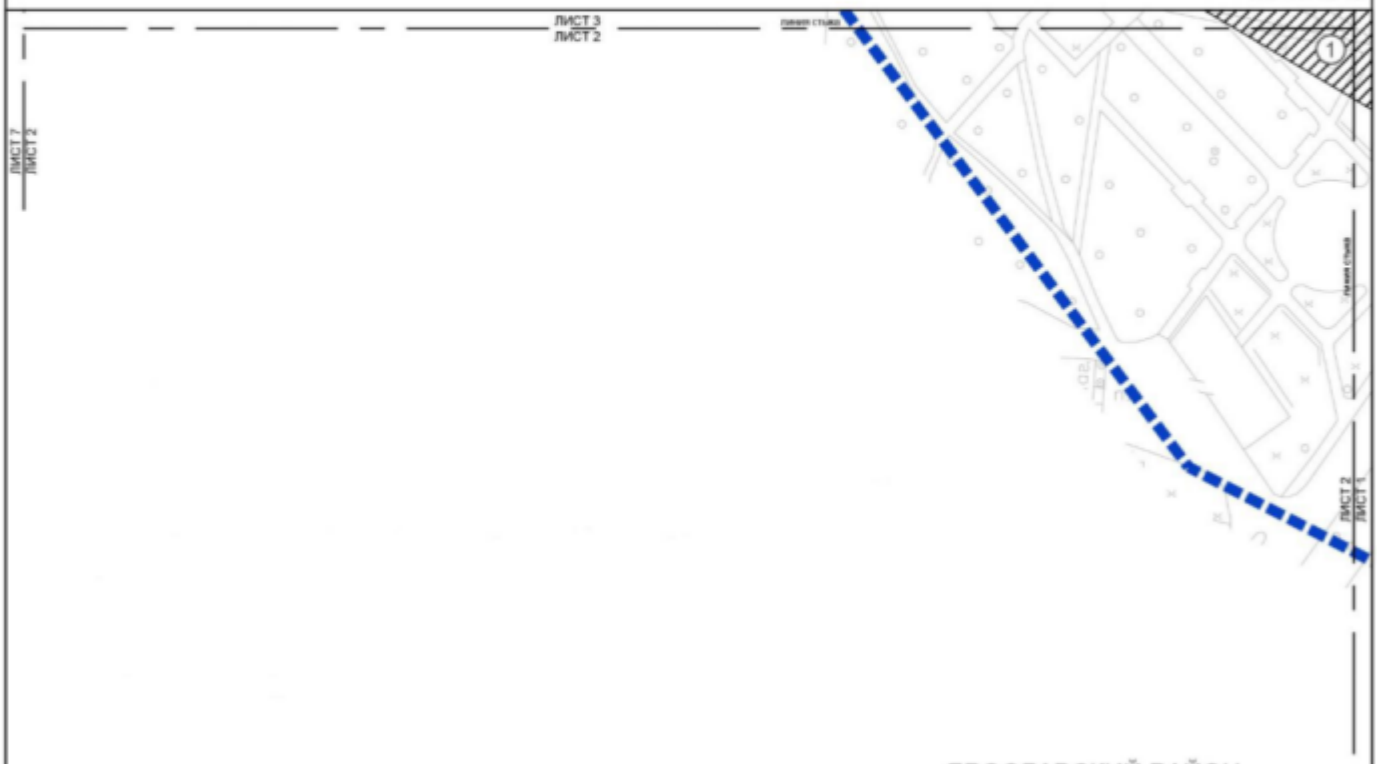

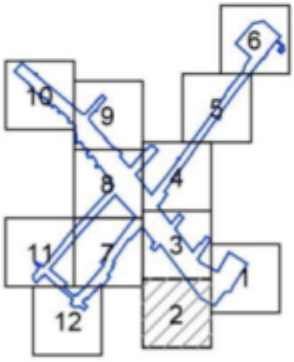

УСЛОВНЫЕ ОБОЗНАЧЕНИЯ:

ГРАНИЦЫ:

подготовки проекта планировки территории

зон планируемого размещения линейных объектов

ЗОНЫ ПЛАНИРУЕМОГО РАЗМЕЩЕНИЯ ЛИНЕЙНЫХ ОБЪЕКТОВ:

улично-дорожной сети

54 номер характерной точки границы зон планируемого размещения линейных объектов

1 номер зоны планируемого размещения линейных объектов

Документ зарегистрирован № ДГИ-И-60765/22 от 22.08.2022 Овечкина Е.М. (ДГИгМ)
Документ зарегистрирован № 01-06-4809/22 от 23.08.2022 (Префектура СВАО)
Страница 4 из 14. Страница создана: 22.08.2022 14:22
ПРАВИТЕЛЬСТВО МОСКВЫ

Масштаб 1:2000
Ярославский район города Москвы
Лист 3 из 12

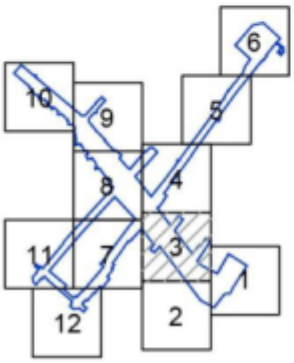

УСЛОВНЫЕ ОБОЗНАЧЕНИЯ:

ГРАНИЦЫ:

- подготовки проекта планировки территории
- зон планируемого размещения линейных объектов

ЗОНЫ ПЛАНИРУЕМОГО РАЗМЕЩЕНИЯ ЛИНЕЙНЫХ ОБЪЕКТОВ:

- улично-дорожной сети
- дорожно-мостового строительства
- инженерной инфраструктуры
- 61 — номер характерной точки границы зон планируемого размещения линейных объектов
- (1) — номер зоны планируемого размещения линейных объектов

Документ зарегистрирован № ДГИ-И-60765/22 от 22.08.2022 Овечкина Е.М. (ДГИгМ)
Документ зарегистрирован № 01-06-4809/22 от 23.08.2022 (Префектура СВАО)
Страница 5 из 14. Страница создана: 22.08.2022 14:22
ПРАВИТЕЛЬСТВО МОСКВЫ

Масштаб 1:2000
Ярославский район города Москвы
Лосиноостровский район города Москвы
Лист 4 из 12

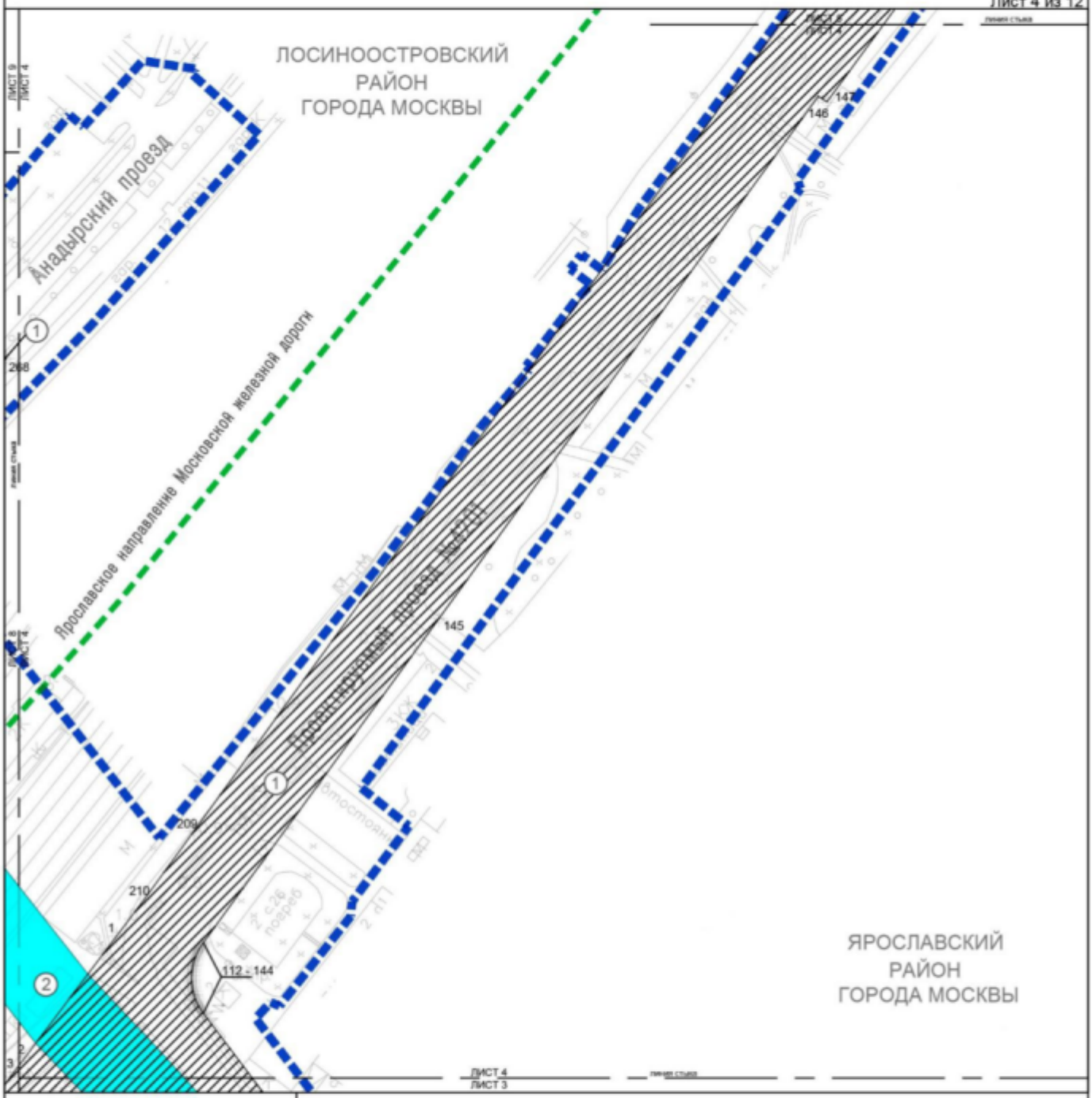

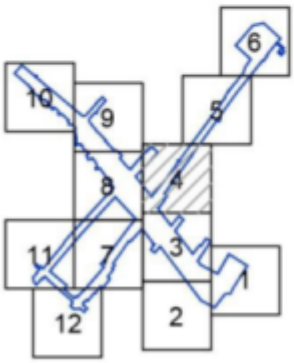

УСЛОВНЫЕ ОБОЗНАЧЕНИЯ:

ГРАНИЦЫ:

- подготовки проекта планировки территории
- районов города Москвы
- зон планируемого размещения линейных объектов

ЗОНЫ ПЛАНИРУЕМОГО РАЗМЕЩЕНИЯ ЛИНЕЙНЫХ ОБЪЕКТОВ:

- улично-дорожной сети
- дорожно-мостового строительства
- 145 — номер характерной точки границы зон планируемого размещения линейных объектов
- (1) — номер зоны планируемого размещения линейных объектов

Документ зарегистрирован № ДГИ-И-60765/22 от 22.08.2022 Овечкина Е.М. (ДГИгМ)
Документ зарегистрирован № 01-06-4809/22 от 23.08.2022 (Префектура СВАО)
Страница 6 из 14. Страница создана: 22.08.2022 14:22
ПРАВИТЕЛЬСТВО МОСКВЫ

Масштаб 1:2000
Ярославский район города Москвы
Лосиноостровский район города Москвы
Лист 5 из 12

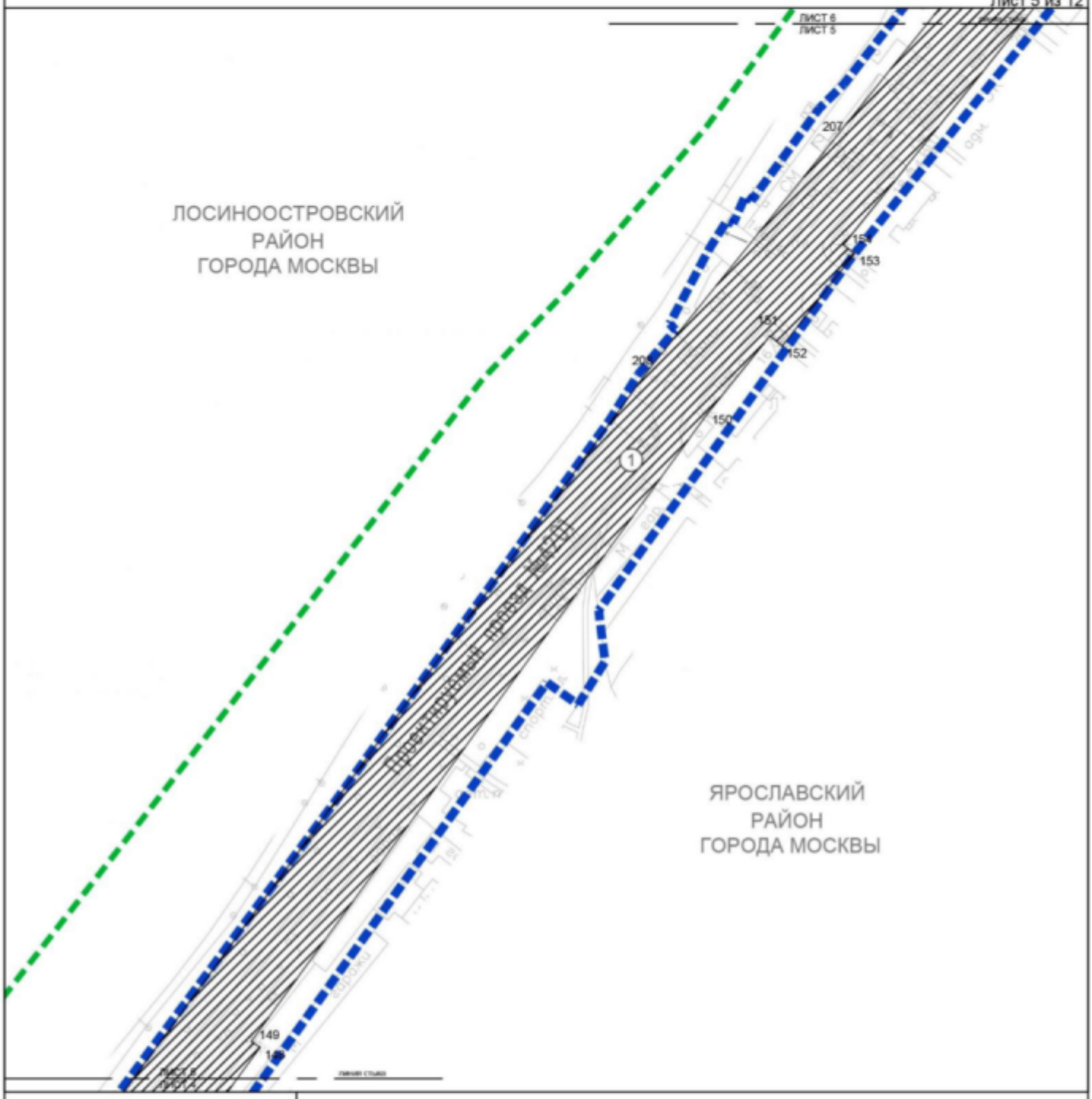

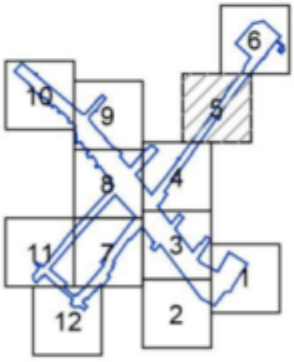

УСЛОВНЫЕ ОБОЗНАЧЕНИЯ:

ГРАНИЦЫ:

- подготовки проекта планировки территории
- районов города Москвы
- зон планируемого размещения линейных объектов

ЗОНЫ ПЛАНИРУЕМОГО РАЗМЕЩЕНИЯ ЛИНЕЙНЫХ ОБЪЕКТОВ:

- улично-дорожной сети
- 149 — номер характерной точки границы зон планируемого размещения линейных объектов
- (1) — номер зоны планируемого размещения линейных объектов

ПРАВИТЕЛЬСТВО МОСКВЫ

Масштаб 1:2000
Ярославский район города Москвы
Лосиноостровский район города Москвы
Лист 6 из 12

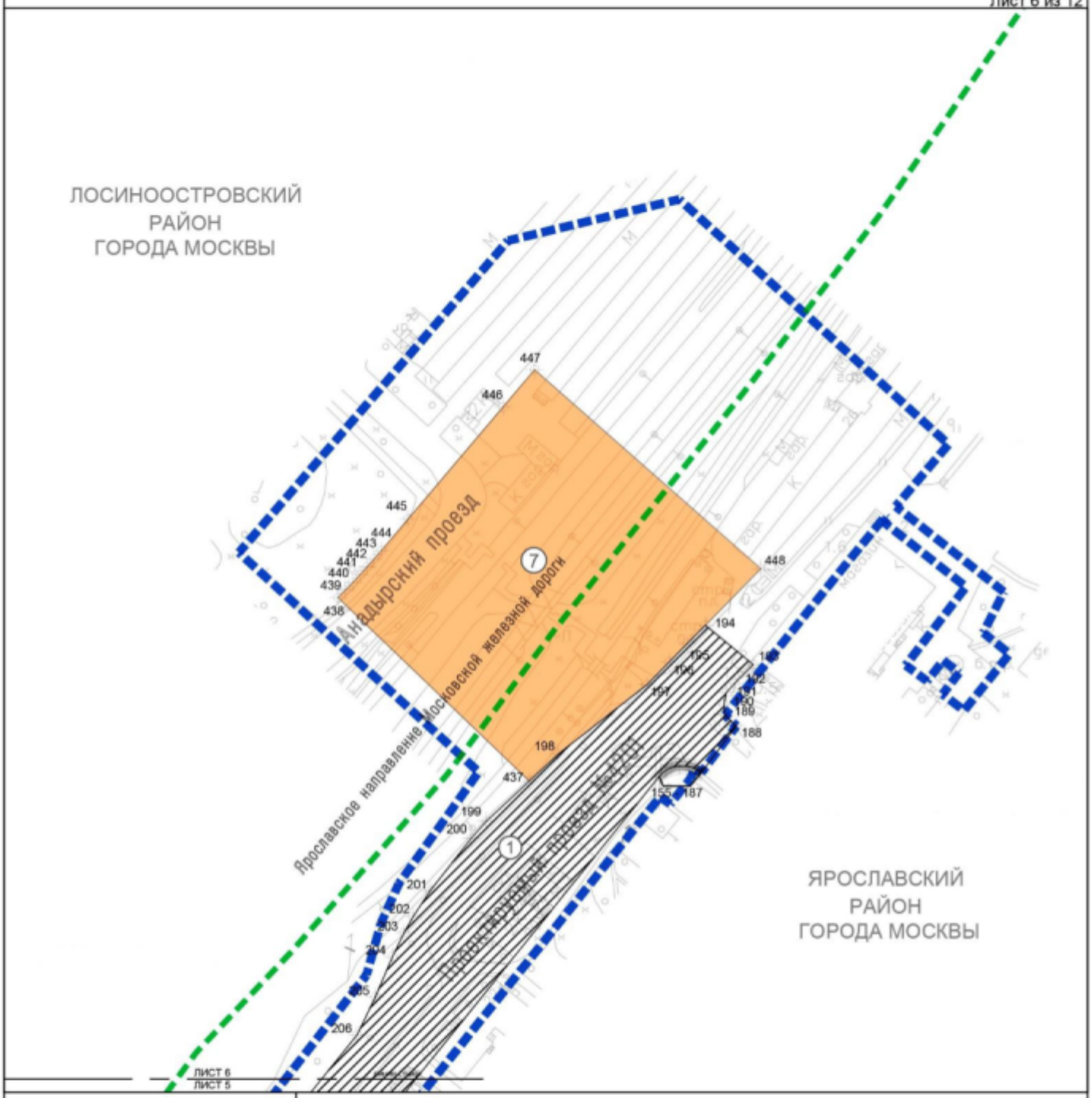

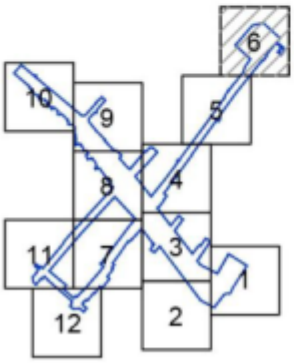

УСЛОВНЫЕ ОБОЗНАЧЕНИЯ:

ГРАНИЦЫ:

- подготовки проекта планировки территории
- районов города Москвы
- зон планируемого размещения линейных объектов

ЗОНЫ ПЛАНИРУЕМОГО РАЗМЕЩЕНИЯ ЛИНЕЙНЫХ ОБЪЕКТОВ:

- улично-дорожной сети
- внеуличного пешеходного перехода

154 — номер характерной точки границы зон планируемого размещения линейных объектов

1 — номер зоны планируемого размещения линейных объектов

Документ зарегистрирован № ДГИ-И-60765/22 от 22.08.2022 Овечкина Е.М. (ДГИгМ)
Документ зарегистрирован № 01-06-4809/22 от 23.08.2022 (Префектура СВАО)
Страница 8 из 14. Страница создана: 22.08.2022 14:22
ПРАВИТЕЛЬСТВО МОСКВЫ

Масштаб 1:2000
Ярославский район города Москвы
Лосиноостровский район города Москвы
Лист 7 из 12

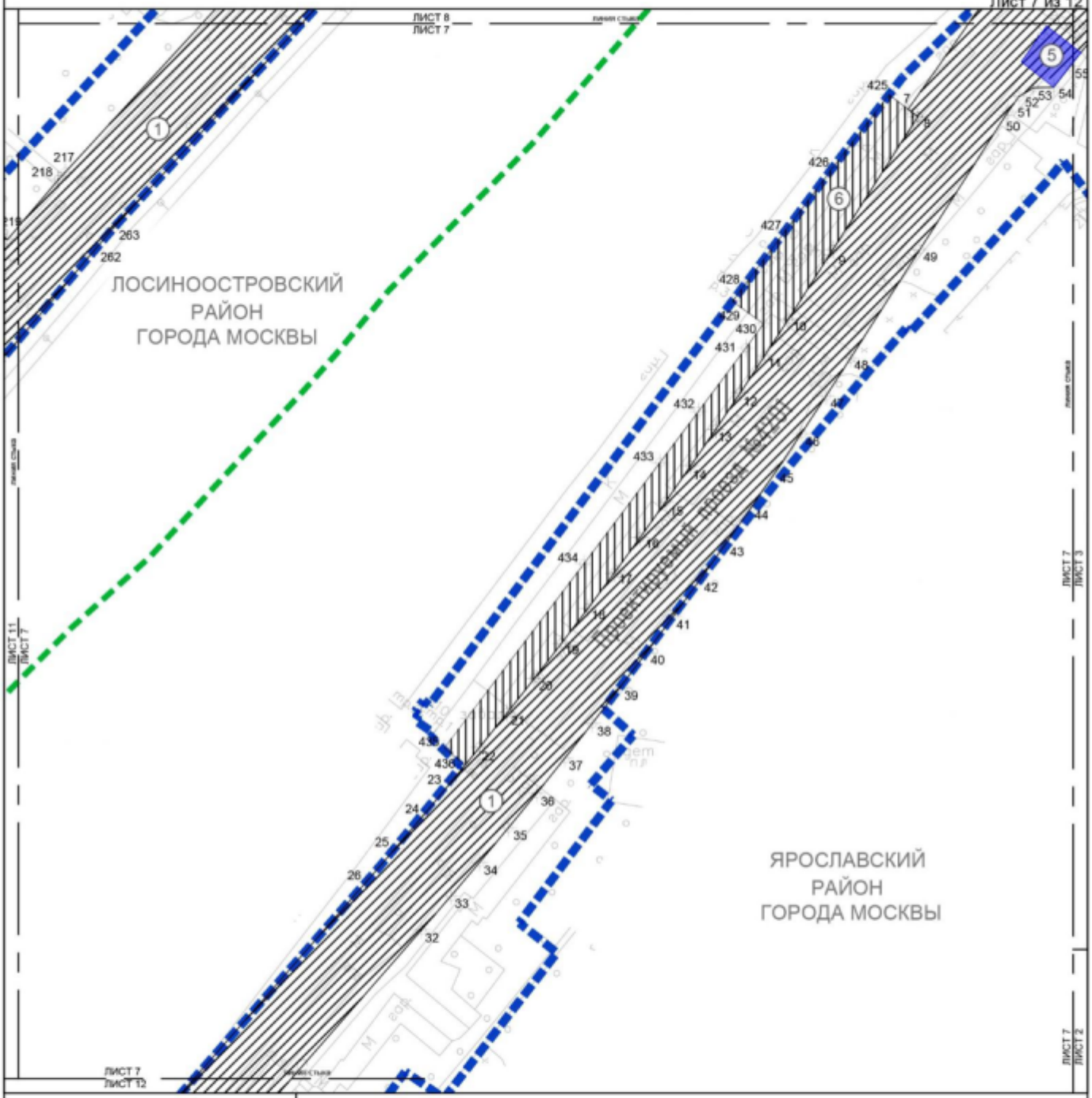

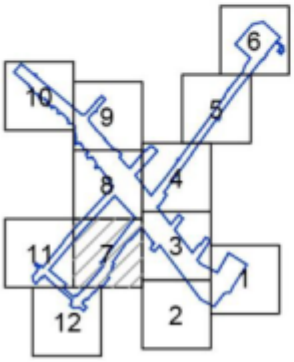

УСЛОВНЫЕ ОБОЗНАЧЕНИЯ:

ГРАНИЦЫ:

- подготовки проекта планировки территории
- районов города Москвы
- зон планируемого размещения линейных объектов

ЗОНЫ ПЛАНИРУЕМОГО РАЗМЕЩЕНИЯ ЛИНЕЙНЫХ ОБЪЕКТОВ:

- улично-дорожной сети
- объектов транспортной инфраструктуры
- инженерной инфраструктуры
- 32 — номер характерной точки границы зон планируемого размещения линейных объектов
- (1) — номер зоны планируемого размещения линейных объектов

Документ зарегистрирован № ДГИ-И-60765/22 от 22.08.2022 Овечкина Е.М. (ДГИгМ)
Документ зарегистрирован № 01-06-4809/22 от 23.08.2022 (Префектура СВАО)
Страница 9 из 14. Страница создана: 22.08.2022 14:22
ПРАВИТЕЛЬСТВО МОСКВЫ

Масштаб 1:2000
Ярославский район города Москвы
Лосиноостровский район города Москвы
Лист 8 из 12

ЛОСИНООСТРОВСКИЙ РАЙОН ГОРОДА МОСКВЫ

ЯРОСЛАВСКИЙ РАЙОН ГОРОДА МОСКВЫ

Ярославское направление Московской железной дороги

Ярославское направление Московской железной дороги

Ярославский проезд

ЛИСТ 8
ЛИСТ 7

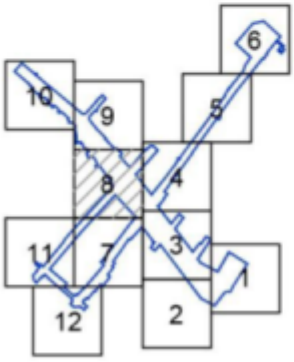

УСЛОВНЫЕ ОБОЗНАЧЕНИЯ:

ГРАНИЦЫ:

- подготовки проекта планировки территории
- районов города Москвы
- зон планируемого размещения линейных объектов

ЗОНЫ ПЛАНИРУЕМОГО РАЗМЕЩЕНИЯ ЛИНЕЙНЫХ ОБЪЕКТОВ:

- улично-дорожной сети
- объектов транспортной инфраструктуры
- дорожно-мостового строительства
- инженерной инфраструктуры
- 216 — номер характерной точки границы зон планируемого размещения линейных объектов
- 1 — номер зоны планируемого размещения линейных объектов

Документ зарегистрирован № ДГИ-И-60765/22 от 22.08.2022 Овечкина Е.М. (ДГИгМ)
Документ зарегистрирован № 01-06-4809/22 от 23.08.2022 (Префектура СВАО)
Страница 10 из 14. Страница создана: 22.08.2022 14:22

ПРАВИТЕЛЬСТВО МОСКВЫ

Масштаб 1:2000
Лосиноостровский район города Москвы
Лист 9 из 12

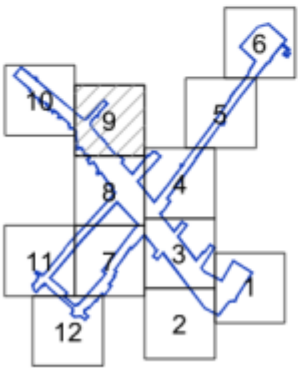

УСЛОВНЫЕ ОБОЗНАЧЕНИЯ:

ГРАНИЦЫ:

- подготовки проекта планировки территории
- зон планируемого размещения линейных объектов

ЗОНЫ ПЛАНИРУЕМОГО РАЗМЕЩЕНИЯ ЛИНЕЙНЫХ ОБЪЕКТОВ:

- улично-дорожной сети
- дорожно-мостового строительства
- 307 — номер характерной точки границы зон планируемого размещения линейных объектов
- (1) — номер зоны планируемого размещения линейных объектов

Документ зарегистрирован № ДГИ-И-60765/22 от 22.08.2022 Овечкина Е.М. (ДГИгМ)
Документ зарегистрирован № 01-06-4809/22 от 23.08.2022 (Префектура СВАО)
Страница 11 из 14. Страница создана: 22.08.2022 14:22
ПРАВИТЕЛЬСТВО МОСКВЫ

Масштаб 1:2000
Лосиноостровский район города Москвы
Лист 10 из 12

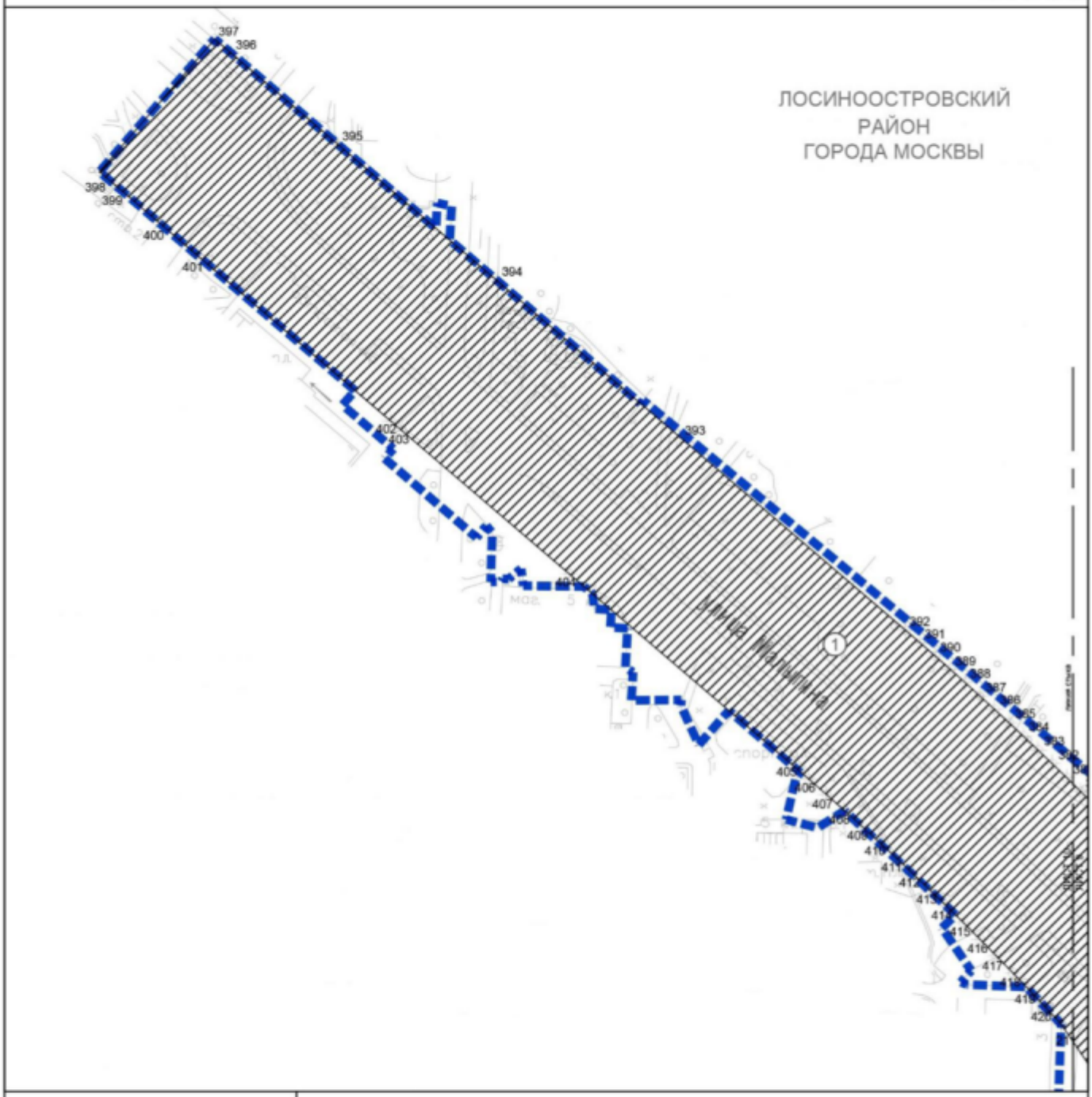

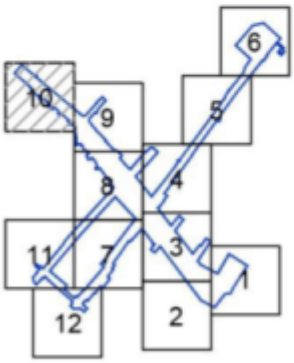

УСЛОВНЫЕ ОБОЗНАЧЕНИЯ:

ГРАНИЦЫ:

подготовки проекта планировки территории

зон планируемого размещения линейных объектов

ЗОНЫ ПЛАНИРУЕМОГО РАЗМЕЩЕНИЯ ЛИНЕЙНЫХ ОБЪЕКТОВ:

улично-дорожной сети

415 номер характерной точки границы зон планируемого размещения линейных объектов

1 номер зоны планируемого размещения линейных объектов

ПРАВИТЕЛЬСТВО МОСКВЫ

Масштаб 1:2000
Ярославский район города Москвы
Лосиноостровский район города Москвы
Лист 11 из 12

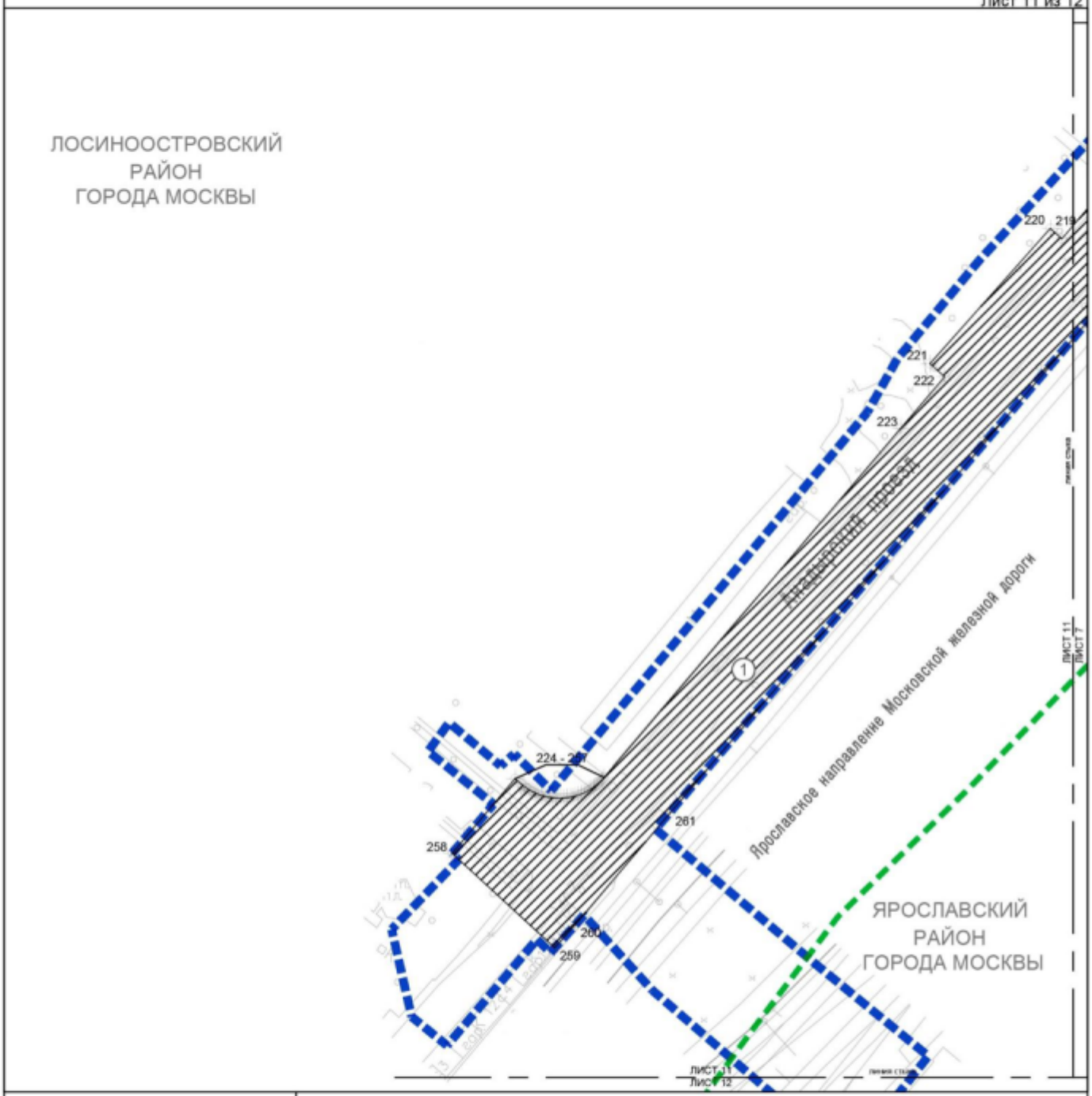

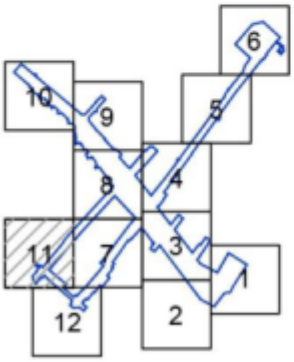

УСЛОВНЫЕ ОБОЗНАЧЕНИЯ:

ГРАНИЦЫ:

- подготовки проекта планировки территории
- районов города Москвы
- зон планируемого размещения линейных объектов

ЗОНЫ ПЛАНИРУЕМОГО РАЗМЕЩЕНИЯ ЛИНЕЙНЫХ ОБЪЕКТОВ:

- улично-дорожной сети
- 216 — номер характерной точки границы зон планируемого размещения линейных объектов
- (1) — номер зоны планируемого размещения линейных объектов

Документ зарегистрирован № ДГИ-И-60765/22 от 22.08.2022 Овечкина Е.М. (ДГИгМ)
Документ зарегистрирован № 01-06-4809/22 от 23.08.2022 (Префектура СВАО)
Страница 13 из 14. Страница создана: 22.08.2022 14:22
ПРАВИТЕЛЬСТВО МОСКВЫ

Масштаб 1:2000
Ярославский район города Москвы
Лосиноостровский район города Москвы
Лист 12 из 12

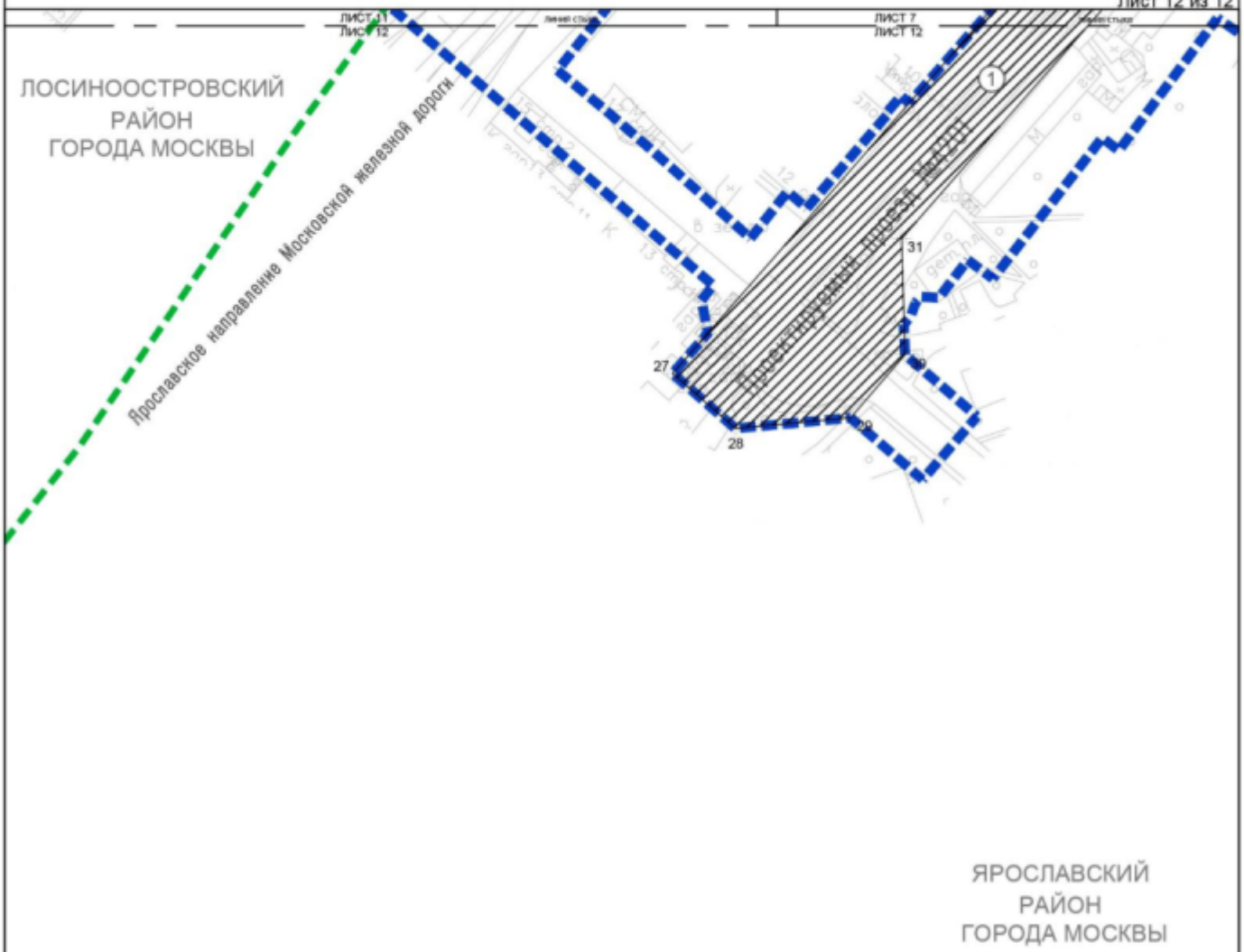

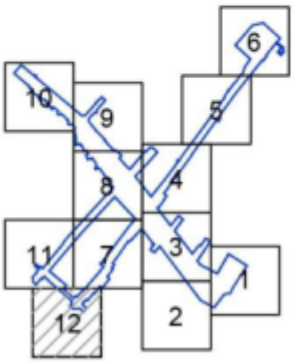

УСЛОВНЫЕ ОБОЗНАЧЕНИЯ:

ГРАНИЦЫ:

- подготовки проекта планировки территории
- районов города Москвы
- зон планируемого размещения линейных объектов

ЗОНЫ ПЛАНИРУЕМОГО РАЗМЕЩЕНИЯ ЛИНЕЙНЫХ ОБЪЕКТОВ:

- улично-дорожной сети
- 29 — номер характерной точки границы зон планируемого размещения линейных объектов
- (1) — номер зоны планируемого размещения линейных объектов

Документ зарегистрирован № ДГИ-И-60765/22 от 22.08.2022 Овечкина Е.М. (ДГИгМ)
Документ зарегистрирован № 01-06-4809/22 от 23.08.2022 (Префектура СВАО)
Страница 14 из 14. Страница создана: 22.08.2022 14:22
ПРАВИТЕЛЬСТВО МОСКВЫ